PRZEKROJE POPRZECZNE

SKALA 1:100

KM 0+000.00

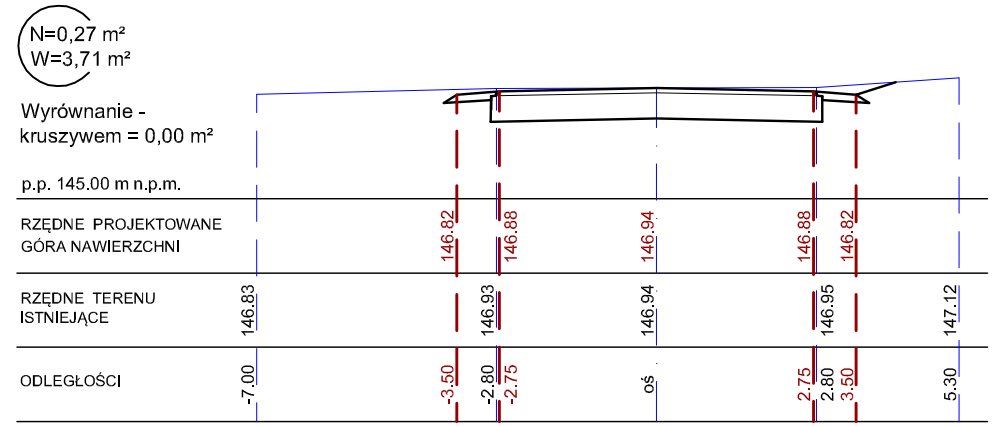

N=0,27 m²
W=3,71 m²
Wyrównanie - kruszywem = 0,00 m²
p.p. 145.00 m n.p.m.
RZĘDNE PROJEKTOWANE GÓRA NAWIERZCHNI
146.82
146.88
146.94
146.88
146.82
RZĘDNE TERENU ISTNIEJĄCE
ODLEGŁOŚCI
-7.00
-3.50
-2.80
-2.75
oś
2.75
2.80
3.50
5.30

KM 0+024.70

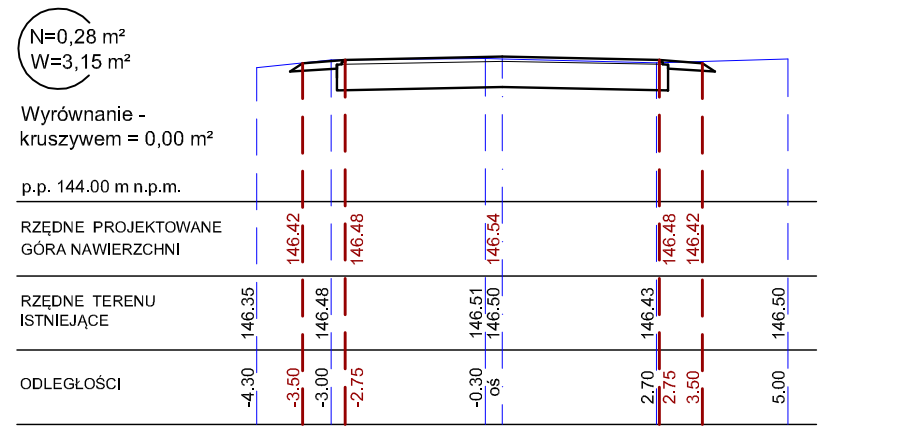

N=0,28 m²
W=3,15 m²
Wyrównanie - kruszywem = 0,00 m²
p.p. 144.00 m n.p.m.
RZĘDNE PROJEKTOWANE GÓRA NAWIERZCHNI
146.42
146.48
146.54
146.48
146.42
RZĘDNE TERENU ISTNIEJĄCE
ODLEGŁOŚCI
-4.30
-3.50
-3.00
-2.75
-0.30
oś
2.70
2.75
3.50
5.00

KM 0+049.00

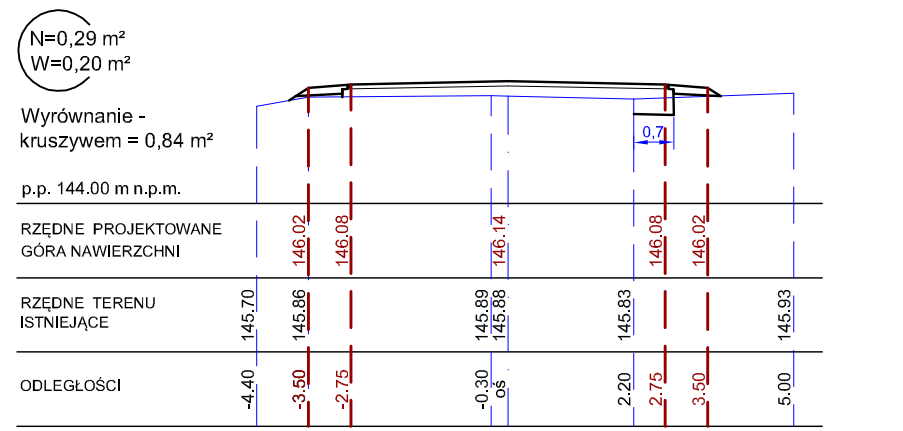

N=0,29 m²
W=0,20 m²
Wyrównanie - kruszywem = 0,84 m²
0,7
p.p. 144.00 m n.p.m.
RZĘDNE PROJEKTOWANE GÓRA NAWIERZCHNI
146.02
146.08
146.14
146.08
146.02
RZĘDNE TERENU ISTNIEJĄCE
ODLEGŁOŚCI

KM 0+072.50

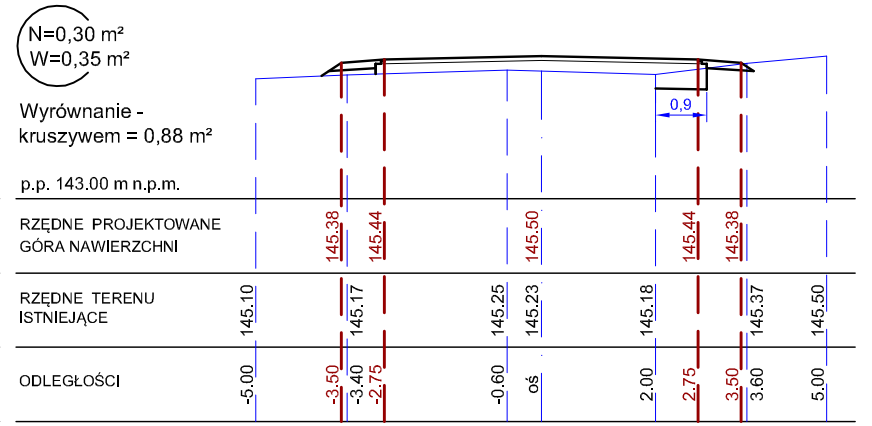

N=0,30 m²
W=0,35 m²
Wyrównanie - kruszywem = 0,88 m²
0,9
p.p. 143.00 m n.p.m.
RZĘDNE PROJEKTOWANE GÓRA NAWIERZCHNI
145.38
145.44
145.50
145.44
145.38
RZĘDNE TERENU ISTNIEJĄCE
ODLEGŁOŚCI
-5.00
-3.50
-3.40
-2.75
-0.60
oś
2.00
2.75
3.50
3.60
5.00

KM 0+096.70

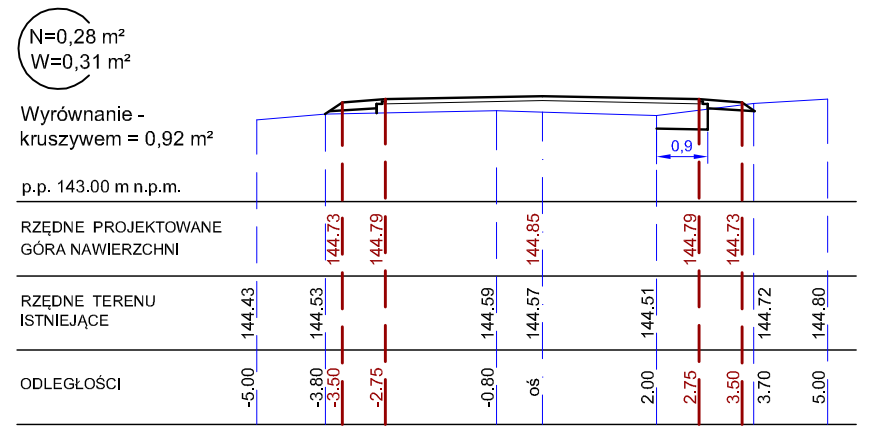

N=0,28 m²
W=0,31 m²
Wyrównanie - kruszywem = 0,92 m²
0,9
p.p. 143.00 m n.p.m.
RZĘDNE PROJEKTOWANE GÓRA NAWIERZCHNI
144.73
144.79
144.85
144.79
144.73
RZĘDNE TERENU ISTNIEJĄCE
ODLEGŁOŚCI
-5.00
-3.80
-3.50
-2.75
-0.80
oś
2.00
2.75
3.50
3.70
5.00

KM 0+120.90

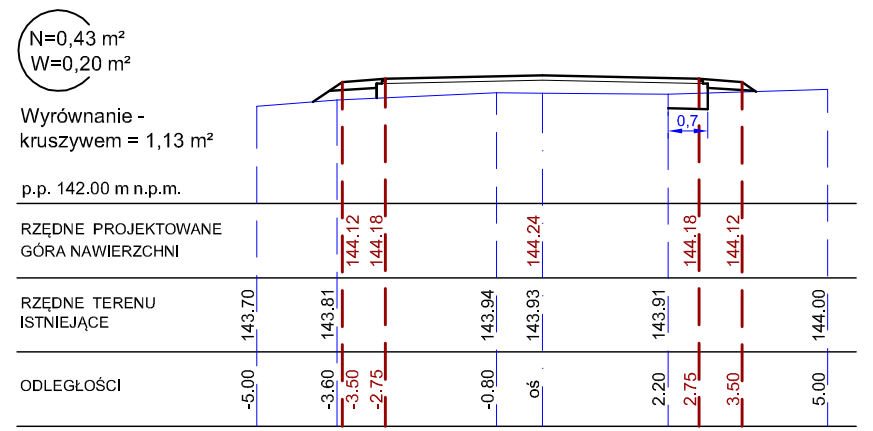

N=0,43 m²
W=0,20 m²
Wyrównanie - kruszywem = 1,13 m²
0,7
p.p. 142.00 m n.p.m.
RZĘDNE PROJEKTOWANE GÓRA NAWIERZCHNI
144.12
144.18
144.24
144.18
144.12
RZĘDNE TERENU ISTNIEJĄCE
ODLEGŁOŚCI

KM 0+141.40

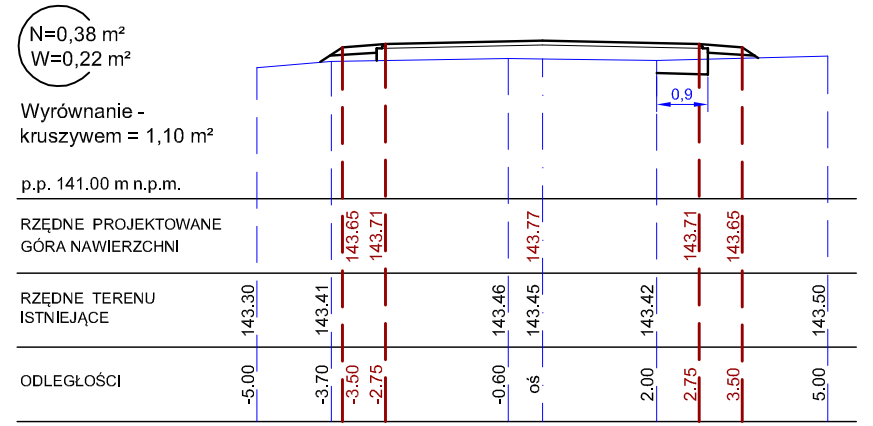

N=0,38 m²
W=0,22 m²
Wyrównanie - kruszywem = 1,10 m²
0,9
p.p. 141.00 m n.p.m.
RZĘDNE PROJEKTOWANE GÓRA NAWIERZCHNI
143.65
143.71
143.77
143.71
143.65
RZĘDNE TERENU ISTNIEJĄCE
ODLEGŁOŚCI
-5.00
-3.70
-3.50
-2.75
-0.60
oś
2.00
2.75
3.50
5.00

KM 0+162.70

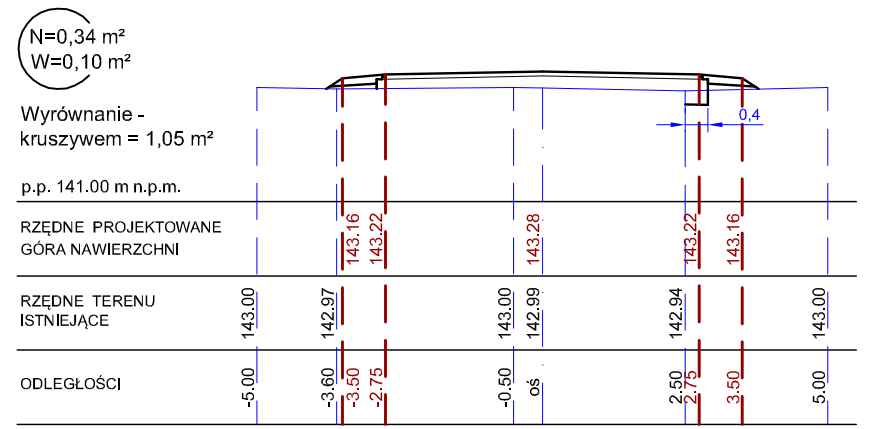

N=0,34 m²
W=0,10 m²
Wyrównanie - kruszywem = 1,05 m²
0,4
p.p. 141.00 m n.p.m.
RZĘDNE PROJEKTOWANE GÓRA NAWIERZCHNI
143.16
143.22
143.28
143.22
143.16
RZĘDNE TERENU ISTNIEJĄCE
ODLEGŁOŚCI
-5.00
-3.60
-3.50
-2.75
-0.50
oś
2.50
2.75
3.50
5.00

KM 0+186.80

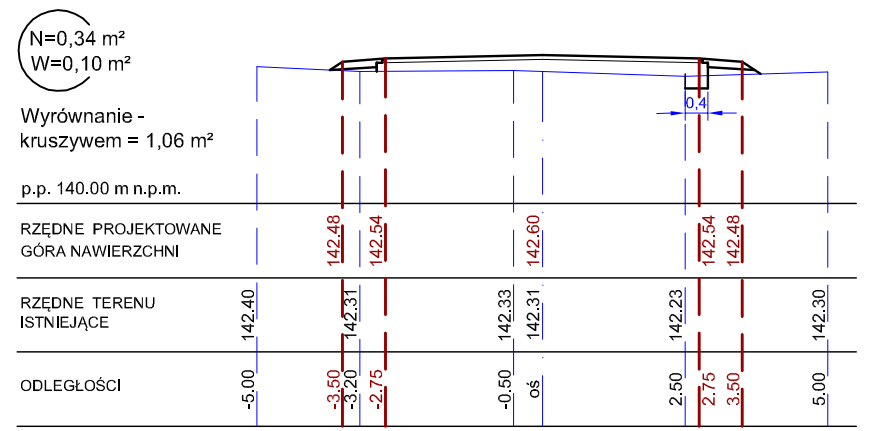

N=0,34 m²
W=0,10 m²
Wyrównanie - kruszywem = 1,06 m²
0,4
p.p. 140.00 m n.p.m.
RZĘDNE PROJEKTOWANE GÓRA NAWIERZCHNI
142.48
142.54
142.60
142.54
142.48
RZĘDNE TERENU ISTNIEJĄCE
ODLEGŁOŚCI

KM 0+209.10

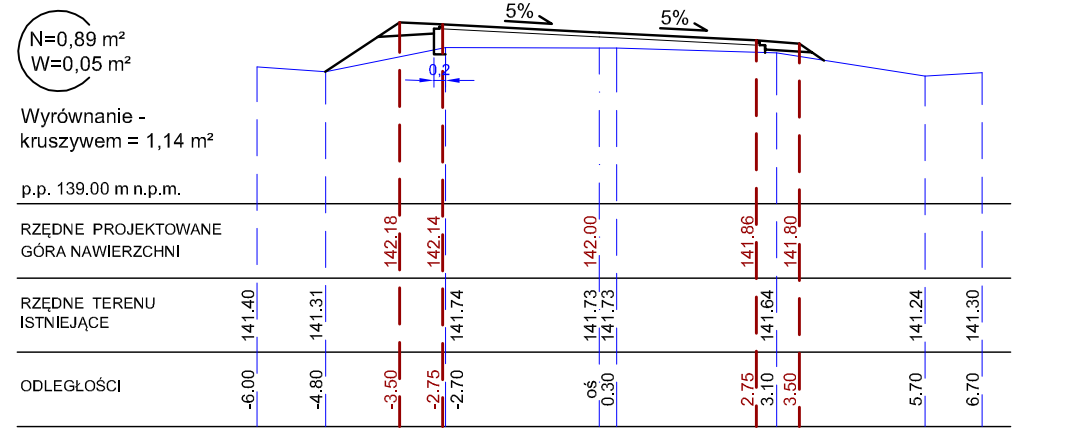

N=0,89 m²
W=0,05 m²
Wyrównanie - kruszywem = 1,14 m²
5%
5%
p.p. 139.00 m n.p.m.
RZĘDNE PROJEKTOWANE GÓRA NAWIERZCHNI
RZĘDNE TERENU ISTNIEJĄCE
ODLEGŁOŚCI

KM 0+230.40

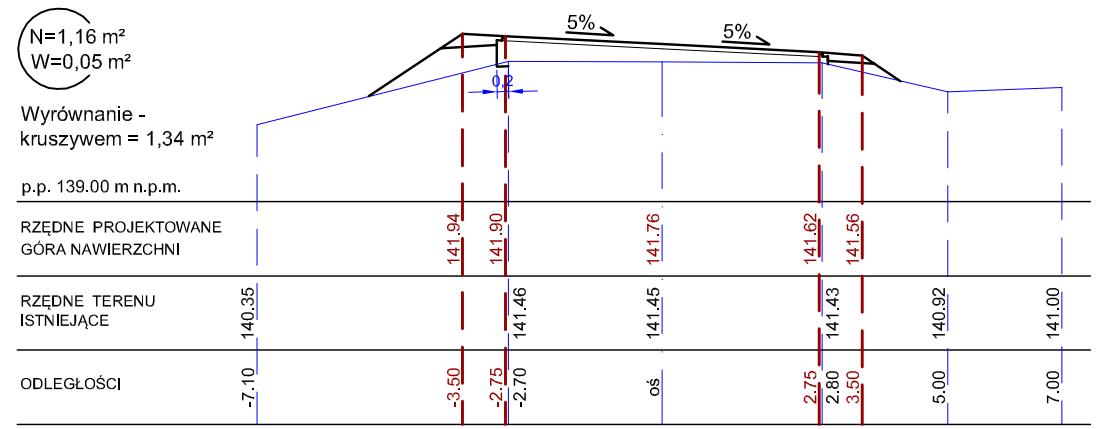

N=1,16 m²
W=0,05 m²
Wyrównanie - kruszywem = 1,34 m²
5%
5%
p.p. 139.00 m n.p.m.
RZĘDNE PROJEKTOWANE GÓRA NAWIERZCHNI
RZĘDNE TERENU ISTNIEJĄCE
ODLEGŁOŚCI

KM 0+254.20

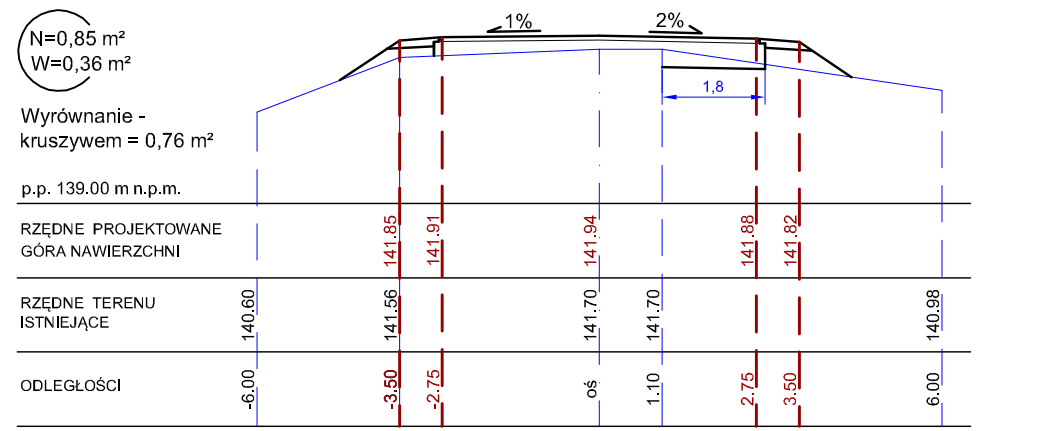

N=0,85 m²
W=0,36 m²
Wyrównanie - kruszywem = 0,76 m²
1%
2%
1,9
p.p. 139.00 m n.p.m.
RZĘDNE PROJEKTOWANE GÓRA NAWIERZCHNI
RZĘDNE TERENU ISTNIEJĄCE
ODLEGŁOŚCI

KM 0+288.50

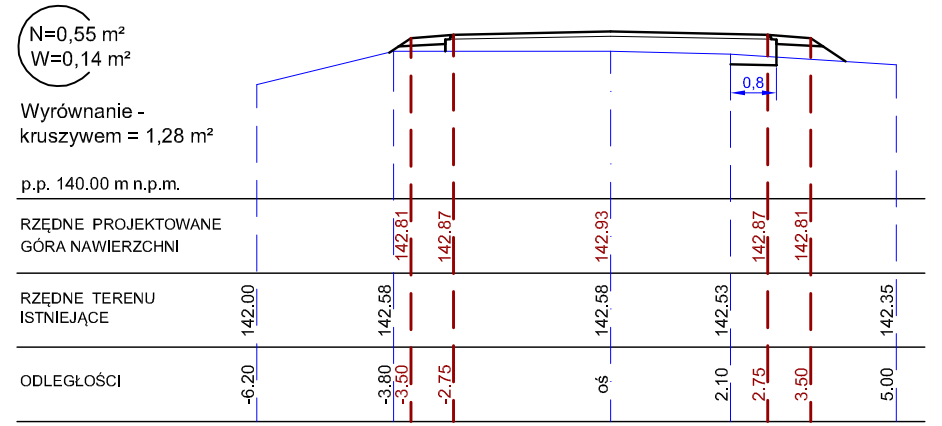

N=0,55 m²
W=0,14 m²
Wyrównanie - kruszywem = 1,28 m²
0,8
p.p. 140.00 m n.p.m.
RZĘDNE PROJEKTOWANE GÓRA NAWIERZCHNI
142.81
142.87
142.93
142.87
142.81
RZĘDNE TERENU ISTNIEJĄCE
ODLEGŁOŚCI
-6.20
-3.80
-3.50
-2.75
oś
2.10
2.75
3.50
5.00

KM 0+313.40

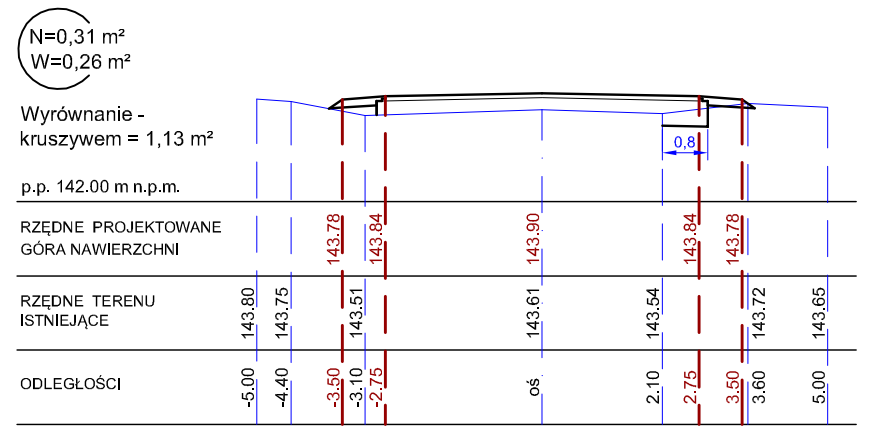

N=0,31 m²
W=0,26 m²
Wyrównanie - kruszywem = 1,13 m²
0,8
p.p. 142.00 m n.p.m.
RZĘDNE PROJEKTOWANE GÓRA NAWIERZCHNI
143.78
143.84
143.90
143.84
143.78
RZĘDNE TERENU ISTNIEJĄCE
ODLEGŁOŚCI
-5.00
-4.40
-3.50
-3.10
-2.75
oś
2.10
2.75
3.50
3.60
5.00

KM 0+333.00

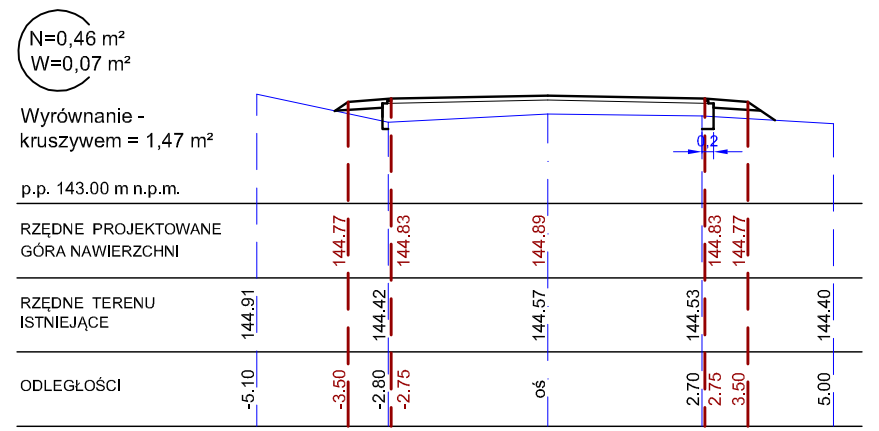

N=0,46 m²
W=0,07 m²
Wyrównanie - kruszywem = 1,47 m²
0,2
p.p. 143.00 m n.p.m.
RZĘDNE PROJEKTOWANE GÓRA NAWIERZCHNI
144.77
144.83
144.89
144.83
144.77
RZĘDNE TERENU ISTNIEJĄCE
ODLEGŁOŚCI

KM 0+353.40

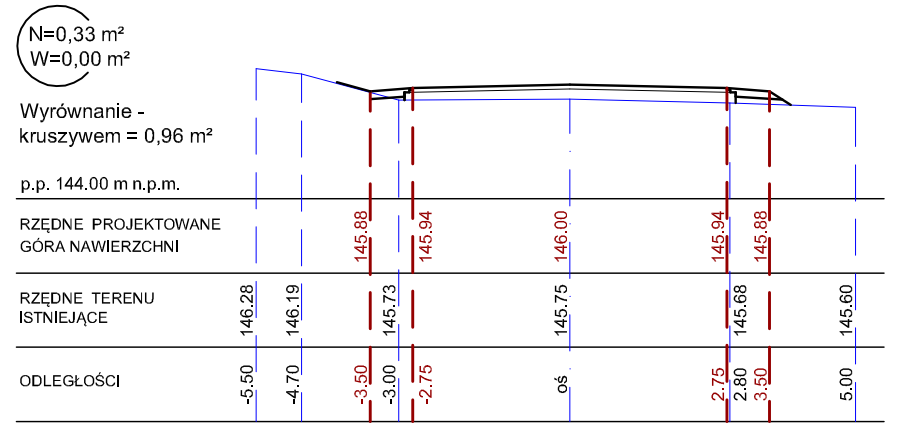

N=0,33 m²
W=0,00 m²
Wyrównanie - kruszywem = 0,96 m²
p.p. 144.00 m n.p.m.
RZĘDNE PROJEKTOWANE GÓRA NAWIERZCHNI
145.88
145.94
146.00
145.94
145.88
RZĘDNE TERENU ISTNIEJĄCE
ODLEGŁOŚCI
-5.50
-4.70
-3.50
-3.00
-2.75
oś
2.75
2.80
3.50
5.00

KM 0+374.70

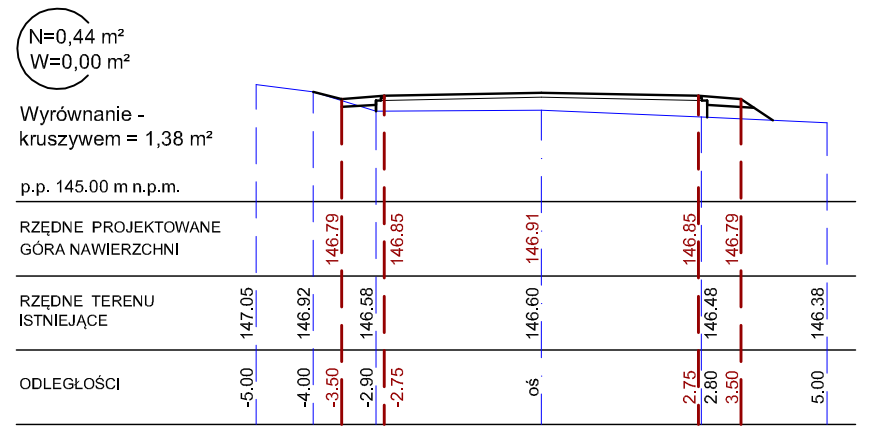

N=0,44 m²
W=0,00 m²
Wyrównanie - kruszywem = 1,38 m²
p.p. 145.00 m n.p.m.
RZĘDNE PROJEKTOWANE GÓRA NAWIERZCHNI
146.79
146.85
146.91
146.85
146.79
RZĘDNE TERENU ISTNIEJĄCE
ODLEGŁOŚCI
-5.00
-4.00
-3.50
-2.90
-2.75
oś
2.75
2.80
3.50
5.00

KM 0+394.30

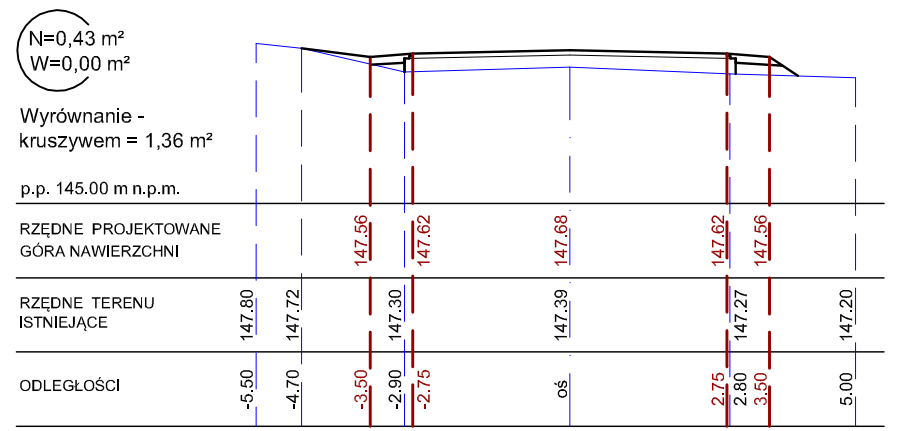

N=0,43 m²
W=0,00 m²
Wyrównanie - kruszywem = 1,36 m²
p.p. 145.00 m n.p.m.
RZĘDNE PROJEKTOWANE GÓRA NAWIERZCHNI
147.56
147.62
147.68
147.62
147.56
RZĘDNE TERENU ISTNIEJĄCE
ODLEGŁOŚCI

KM 0+416.50

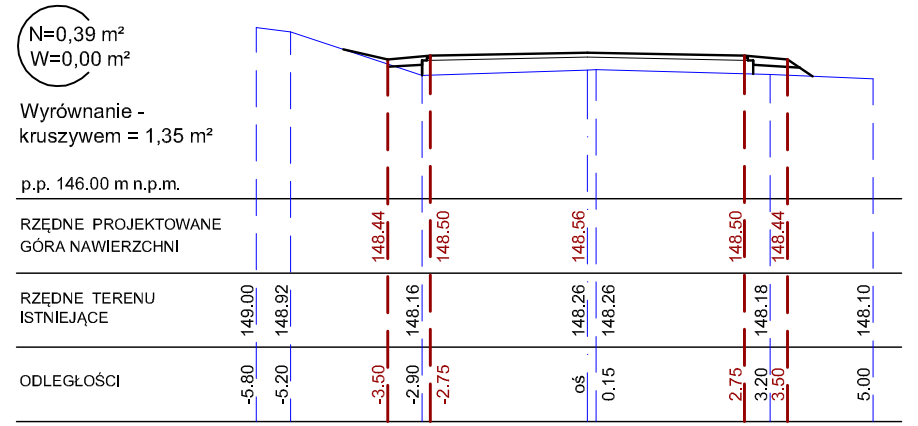

N=0,39 m²
W=0,00 m²
Wyrównanie - kruszywem = 1,35 m²
p.p. 146.00 m n.p.m.
RZĘDNE PROJEKTOWANE GÓRA NAWIERZCHNI
148.44
148.50
148.56
148.50
148.44
RZĘDNE TERENU ISTNIEJĄCE
ODLEGŁOŚCI
-5.80
-5.20
-3.50
-2.90
-2.75
oś
0.15
2.75
3.20
3.50
5.00

KM 0+434.90

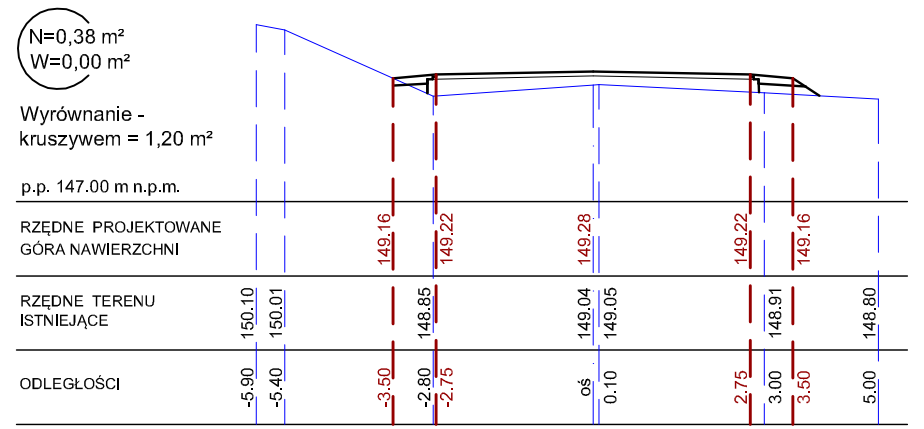

N=0,38 m²
W=0,00 m²
Wyrównanie - kruszywem = 1,20 m²
p.p. 147.00 m n.p.m.
RZĘDNE PROJEKTOWANE GÓRA NAWIERZCHNI
149.16
149.22
149.28
149.22
149.16
RZĘDNE TERENU ISTNIEJĄCE
ODLEGŁOŚCI

KM 0+455.90

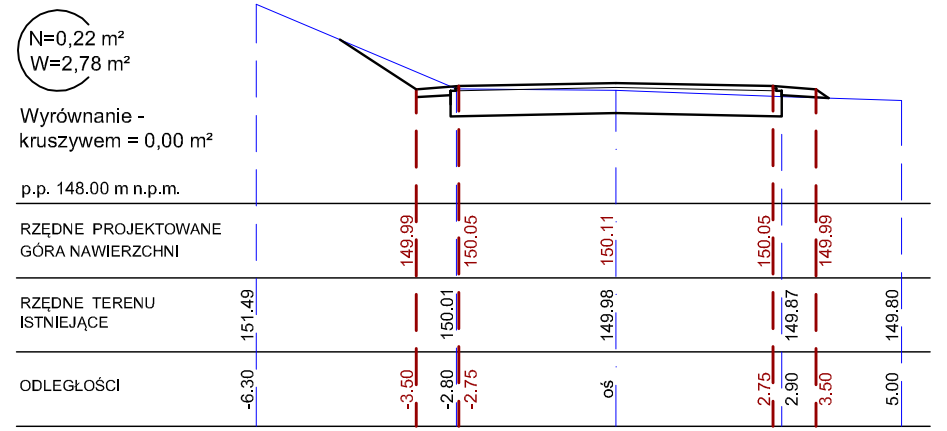

N=0,22 m²
W=2,78 m²
Wyrównanie - kruszywem = 0,00 m²
p.p. 148.00 m n.p.m.
RZĘDNE PROJEKTOWANE GÓRA NAWIERZCHNI
149.99
150.05
RZĘDNE TERENU ISTNIEJĄCE
149.87
149.80
ODLEGŁOŚCI
2.90
3.50
5.00

KM 0+473.60

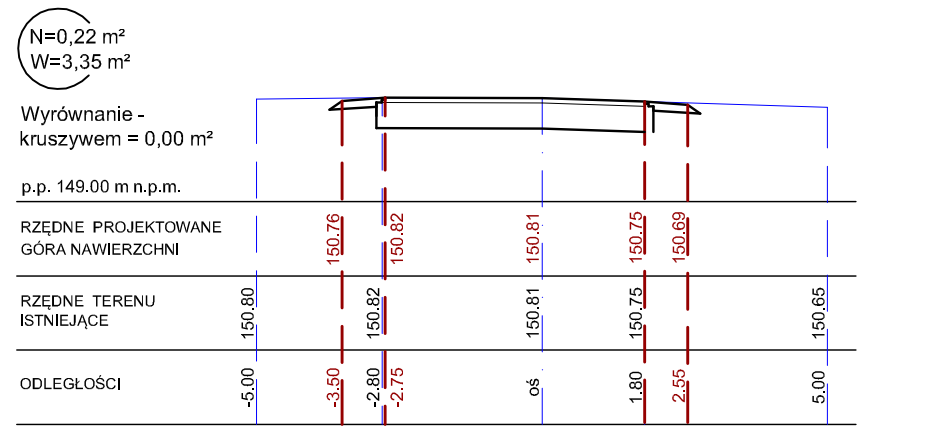

N=0,22 m²
W=3,35 m²
Wyrównanie - kruszywem = 0,00 m²
p.p. 149.00 m n.p.m.
RZĘDNE PROJEKTOWANE GÓRA NAWIERZCHNI
150.76
150.82
RZĘDNE TERENU ISTNIEJĄCE
ODLEGŁOŚCI

NAZWA RYSUNKU	PRZEKROJE POPRZECZNE	
NAZWA OBIEKTU	Przebudowa drogi gminnej na działce nr geod. 515 obręb Kiersnówka, gmina Suchowola od km 0+000 do km 0+473,6	ZAŁ. NR 3
INWESTOR	Gmina Suchowola; Plac Kościuszki 5; 16-150 Suchowola	SKALA 1:100
STUDIUM	Projekt wykonawczy	
DATA OPRACOWANIA 16.11.2020	PROJEKTANT: Romuald Błahuszewski nr uprawnień BŁ/43/94	