

**PROTOKÓŁ
Z PRZEPROWADZENIA DYSKUSJI PUBLICZNEJ NAD PRZYJĘTYMI
ROZWIĄZANAMI W PROJEKCIE :**

projektu miejscowego planu zagospodarowania przestrzennego części Miasta Suchowola w rejonie ulic 3-go Maja i Kupieckiej do projektowanej obwodnicy miasta Suchowola.

Protokół sporządzono w dniu 02.03.2021 roku w lokalu należącym do Urzędu Miasta Suchowola, Suchowola ul. Plac Kościuszki 5, przez Łukasza Januszko – pracownika UM w Suchowoli

Na podstawie art. 17 pkt 9 ustawy z dnia 27 marca 2003 roku o planowaniu i zagospodarowaniu przestrzennym (Dz. U. 2020 r. poz. 293) w dniu 02.03.2021 r. roku przeprowadzono dyskusję publiczną nad rozwiązaniami przyjętymi w projekcie miejscowego planu zagospodarowania przestrzennego części Miasta Suchowola w rejonie ulic 3-go Maja i Kupieckiej do projektowanej obwodnicy miasta Suchowola.

I. Lista obecności stanowi załącznik do protokołu.

II. Głos w dyskusji zabrali:

1. Projektant Andrzej Kiluk

Wykonawca planu przywitał uczestniczących w dyskusji mieszkańców, a następnie omówił główne założenia projektu planu miejscowego oraz poinformował o przeprowadzonych etapach procedury planistycznej. Wykonawca planu przybliżył intencję przystąpienia do sporządzenia MPZP, którą jest między innymi konflikt społeczny pojawiający się pomiędzy zabudową mieszkaniową jednorodzinną a rolniczym wykorzystaniem terenów sąsiednich, jak również przeznaczenie tych terenów w Studium uwarunkowań i kierunków zagospodarowania przestrzennego miasta Suchowola pod zabudowę mieszkaniową oraz tereny produkcji rolniczej. Projektant zwrócił uwagę, że po realizacji obwodnicy miasta Suchowola w perspektywie czasowej cały teren objęty planem będzie stanowił jeden obszar do wypełnienia tkanką zabudowy miejskiej. W związku z tym jako założenie planu przyjęto, że należy ograniczać uciążliwości związane z produkcją rolną w stosunku do zabudowy mieszkaniowej.

Wyjaśnił również na jakiej podstawie przyjęto granicę wschodnią granicę Planu. GDDKiA w odpowiedzi na wystąpienie Burmistrza Suchowoli, potwierdziła że za granicę planu należy przyjąć linie rozgraniczające projektowanej obwodnicy Suchowoli wg. decyzji środowiskowej.

2. Pan Adrian Konrad Matwiejuk

Zagadnienia poruszone w dyskusji przez Pana Adriana Konrada Matwiejuka

- konflikt społeczny głównym powodem rozpoczęcia prac nad planem.
- możliwy rozwój uciążliwej produkcji rolniczej na terenach sąsiadujących z obszarem planu.
- wnioskowano w trakcie składania wniosków o nie obejmowanie planem działek pomiędzy wyznaczoną w studium zabudową jednorodzinną a granicami projektowanej obwodnicy miasta Suchowola a więc odsunąć granicę planu do granic terenów MN i ZL
- czy brane były pod uwagę wydane decyzje warunkach zabudowy i pozwolenia na budowę na obszarze objętym planem.

- plan zabrania biogazowi na terach objętych planem w tym na działkach ozn. w projekcie planu 4R, RU, zdaniem dyskutanta biogazownie nie są uciążliwe dla otoczenia w tym dla zabudowy mieszkaniowej.

Na powyższe zagadnienia poruszone przez Pana Adriana Konrada Matwiejuk odpowiedzi i wyjaśnień oraz uzasadnienia projektowanych ustaleń planu udzielił projektant planu oraz Burmistrz Suchowoli.

3. Gabriela Kacprowska

Zagadnienia poruszone w dyskusji przez Panią Gabrielę Kacprowską:

Właścicielka działek zabudowy mieszkaniowej jednorodzinnej sąsiadującej z działkami w obszarze planu jest przeciwna lokalizacji biogazowni i przetwórstwa mięsa oraz hodowli w tym terenie ponieważ będzie stanowić uciążliwość dla zabudowy mieszkaniowej.

III. Ustalenia z dyskusji:

1. brak ustaleń z dyskusji.

Protokół sporządzono w 3 egzemplarzach z przeznaczeniem :

- 1) dla Burmistrza Miasta Suchowola
- 2) do dokumentacji planistycznej
- 3) do publicznego wglądu

Protokół zawiera 2 strony

Suchowola, dnia 02.03.2021 r.



Podpis osoby sporządzającej protokół.







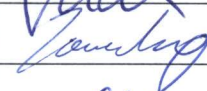

Burmistrz Miasta Suchowola

BURMISTRZ

Michał Grzegorz Matyskiel

LISTA OBECNOŚCI

Stanowiąca załącznik do protokołu z przeprowadzonej w dniu 02.03.2021 r. dyskusji publicznej na rozwiązaniach przyjętych w projekcie miejscowego planu zagospodarowania przestrzennego części Miasta Suchowola w rejonie ulic 3-go Maja i Kupieckiej do projektowanej obwodnicy miasta Suchowola

Lp.	Data	Imię i nazwisko	Podpis
1	02.03.2021	opbawela koopraczka	
2	02.03.2021.	Helena Misosko	
3	02.03.2021	Giebarcowa Stojana	
4	02.03.2021.	Jan Gubowski	
5	02.11.2021	Andrzej Marczak	
6	02.03.2021	Anna Władysław	
7	02.03.2021	Zdzisław Tomasz	
8	02.03.2021	Jan M. K.	
9			
10			
11			
12			
13			
14			
15			
16			
17			
18			
19			
20			
21			
22			
23			
24			
25			
26			