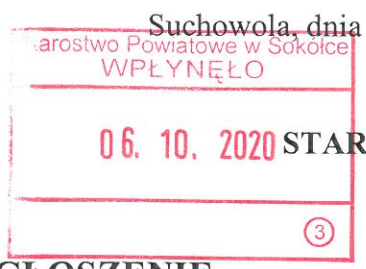


a/a

.....  
Imię i nazwisko inwestora lub nazwa inwestora  
...**BURMISTRZ SUCHOWOLI**.....  
16-150 Suchowola  
.....**Plac Kościuski 5**.....  
(adres)



Suchowola, dnia 06 października 2020 r.  
miejsowość i data

**ZGŁOSZENIE**

Na podstawie art. 30 ust. 1 ustawy z dnia 7 lipca 1994r. – Prawo budowlane (t.j. Dz.U. z 2020 r. poz. 1333) zgłaszam zamiar

**- Budowa przepustów**

- Przepust Nr 1 km 0+225 (Dz.399/3 obręb Domuraty)**
- Przepust Nr 2 km 0+691 (Dz.399/3 obręb Domuraty)**

**Przebudowa przepustów**

- Przepust Nr 3 km 1+006,72 (Dz.399/3 obręb Domuraty)**
- Przepust Nr 4 km 1+255 (Dz.300, 160/2, 159/2, 136/7, 138/2 obręb Chmielniki)**  
**na drodze gminnej Domuraty-Chmielniki w km 0+000-1+856,39**

**Podstawowe parametry techniczne projektowanych przepustów:**

**Przepust 1**

Położenie – w km 0+225  
**Współrzędne (układ PL-ETRF200):**  
 Wlot - X:5948179,4, Y:8443195,2  
 Wylot - X:5948173,7, Y:8443186,3  
**Rzędna dna (m n.p.m.):**  
 Oś projektowana 125,43 m n.p.m.  
 Rzędna dna wlotu 124,11 m n.p.m.  
 Rzędna dna wylotu 124,06 m n.p.m.  
 Rury HDPE Ø 800 L=11 m z obrukowaniem skarp i dna wlotu i wylotu  
 Spadek podłużny 0,5%

**Przepust 2**

Położenie – w km 0+691  
**Współrzędne (układ PL-ETRF200):**  
 Wlot - X:5947833,9, Y:8443478,0  
 Wylot - X:5947831,2, Y:8443468,4  
**Rzędna dna (m n.p.m.):**  
 Oś projektowana 125,93 m n.p.m.  
 Rzędna dna wlotu 124,65 m n.p.m.  
 Rzędna dna wylotu 124,60 m n.p.m.  
 Rury HDPE Ø 800 L=11 m z obrukowaniem skarp i dna wlotu i wylotu  
 Spadek podłużny 0,5%

**Przepust 3**

Położenie – w km 1+006,72  
**Współrzędne (układ PL-ETRF200):**  
 Wlot - X:5947533,9, Y:8443579,5  
 Wylot - X:5947535,7, Y:8443570,1  
**Rzędna dna (m n.p.m.):**  
 Oś projektowana 125,81 m n.p.m.  
 Rzędna dna wlotu 124,11 m n.p.m.  
 Rzędna dna wylotu 124,05 m n.p.m.  
 Rury HDPE Ø 800 L=12 m z obrukowaniem skarp i dna wlotu i wylotu  
 Spadek podłużny 0,5%

## Przepust 4

Położenie – w km 1+255

**Współrzędne (układ PL-ETRF200):**

Wlot - X:5947292,6, Y:8443636,5

Wylot - X:5947290,6, Y:8443628,7

**Rzędna dna (m n.p.m.):**

Oś projektowana 126,00 m n.p.m.

Rzędna dna wlotu 123,95 m n.p.m.

Rzędna dna wylotu 123,90 m n.p.m.

Przepust z kręgów betonowych 2x1500 L=11,5 m z obrukowaniem skarp i dna wlotu i wylotu

Spadek podłużny 0,5%

### **Kolejność wykonywania prac:**

- roboty przygotowawcze;
- wyczyszczenie terenu z łętów i zarośli;
- montaż oznakowania i zabezpieczenia robót;
- wykopy;
- rozbiórki (elementy przepustu);
- ułożenie geotkaniny polipropylenowej;
- wykonanie ławy kruszywowej;
- montaż projektowanej konstrukcji przepustu;
- wykonanie zasypki;
- wykonanie konstrukcji nawierzchni;
- wykonanie umocnień, elementów bezpieczeństwa ruchu;
- roboty wykończeniowe;
- demontaż tymczasowego oznakowania.

Roboty zostaną wykonane systemem zleconym (wykonawca zostanie wyłoniony w drodze przetargu).

(należy tu określić rodzaj obiektu, zakres i sposób wykonania budowy)

**na działkach nr geod.: 399/3 (obręb Domuraty), 300, 160/2, 159/2, 136/7, 138/2 (obręb**

**Chmielniki)**

o usytuowaniu wg załączonego szkicu sytuacyjnego.

**Do budowy zamierzam przystąpić w dniu 30 października 2020 r.**

### **W załączeniu:**

1. Oświadczenie o posiadanym prawie dysponowania nieruchomością na cele budowlane.
2. Szkice i rysunki.
3. Pozwolenie wodnoprawne

Zgodnie z art. 30 ust. 5 ustawy z dnia 7 lipca 1994 r - Prawo budowlane (t.j. Dz.U. z 2020 r. poz. 1333)

- zgłoszenia robót budowlanych objętych obowiązkiem zgłoszenia, należy dokonywać przed terminem zamierzonego ich rozpoczęcia.

Do wykonywania robót określonych w zgłoszeniu można przystąpić, jeżeli w terminie 21 dni od dnia doręczenia zgłoszenia właściwy organ nie wniesie, w drodze decyzji sprzeciwu i nie później niż po upływie 3 lat od określonego w zgłoszeniu terminu ich rozpoczęcia.

- Zgodnie z art.42 ust. 3, w przypadku budowy instalacji na gaz płynny z pojedynczym zbiornikiem o poj. do 7m<sup>3</sup> przeznaczonych do zasilania instalacji gazowych w budynkach mieszkalnych jednorodzinnych, Inwestor jest zobowiązany zapewnić objęcie kierownictwa budowy (rozbiórki) lub określonych robót przez osobę posiadającą uprawnienia budowlane w odpowiedniej specjalności.

BURMISTRZ

Michał Grzegorz Matyskiel


.....  
(podpis wnioskodawcy)



**Państwowe  
Gospodarstwo Wodne  
Wody Polskie**

**Dyrektor  
Zarządu Zlewni  
w Augustowie**

Augustów, dnia 26 sierpnia 2020 r.



BI.ZUZ.1.4210.1.48.2020.JK

### DECYZJA

Na podstawie art. 16 pkt 65, 17 ust. 1 pkt 4, art. 331 ust. 3, art. 389 pkt 6, art. 393 ust. 4, art. 397 ust. 1, ust. 3 pkt 2, art. 400 ust.1, ust. 6, ust. 8, art. 403 ust. 1, ust. 2, art. 407 ust. 1 ustawy z dnia 20 lipca 2017 r. Prawo wodne (t.j. Dz. U. z 2020 r. poz. 310 z późn. zm.) oraz art. 104 ustawy z dnia 14 czerwca 1960 r. Kodeks postępowania administracyjnego (t.j. Dz. U. z 2020 r. poz. 256 ze zm.)

### po rozpatrzeniu

wniosku Burmistrza Gminy Suchowola w sprawie udzielenia Gminie Suchowola, pozwolenia wodnoprawnego na wykonanie oraz przebudowę przepustów, na drodze gminnej Domuraty – Chmielniki. Lokalizacja urządzeń wodnych: dz. o nr geod. 300, 160/2, 159/2, 136/7, 138/2, obręb Chmielniki oraz 399/3, obręb Domuraty, gm. Suchowola, pow. sokólski.

### orzekam

- I. Udzielić Gminie Suchowola, ul. Plac Kościuszki 5, 16-150 Suchowola pozwolenia wodnoprawnego na wykonanie dwóch przepustów z rur HDPE na drodze gminnej Domuraty - Chmielniki, na następujących warunkach:

| Lp. | Nr działki obręb         | KM    | Współrzędne w układzie PL ETRF2000 wlotu |           | Współrzędne w układzie PL ETRF2000 wylotu |           | Rzędna wlotu m n.p.m | Rzędna wylotu m n.p.m | Długość [m] | Średnica [m] |
|-----|--------------------------|-------|--|-----------|---|-----------|----------------------|-----------------------|-------------|--------------|
|     |                          |       | x  | y         | x   | y         |                      |                       |             |              |
| P-1 | dz. 399/3 obręb Domuraty | 0+225 | 5948179,4                                | 8443195,2 | 5948173,7                                 | 8443186,3 | 124,11               | 124,06                | 11,00       | 0,80         |
| P-2 | dz. 399/3 obręb Domuraty | 0+691 | 5947833,9                                | 8443478,0 | 5947831,2                                 | 8443468,4 | 124,65               | 124,60                | 11,00       | 0,80         |

- II. Udzielić Gminie Suchowola, ul. Plac Kościuszki 5, 16-150 Suchowola pozwolenia wodnoprawnego na przebudowę przepustu w km 1+007,72 oraz przepustu wraz ze ściankami czołowymi równoległymi do jezdni w km 1+255 drogi gminnej Domuraty – Chmielniki, na następujących warunkach:

**Parametry przepustów po przebudowie:**

| Lp. | Nr działki obręb                                  | KM       | Współrzędne w układzie PL ETRF2000 wlotu |           | Współrzędne w układzie PL ETRF2000 wylotu |           | Rzędna wlotu m n.p.m | Rzędna wylotu m n.p.m | Długość [m] | Średnica [m] |
|-----|---|----------|--|-----------|---|-----------|----------------------|-----------------------|-------------|--------------|
|     |   |          | x  | y         | x   | y         |                      |                       |             |              |
| P-3 | dz. 399/3 obręb Domuraty                          | 1+006,72 | 5947533,9                                | 8443579,5 | 5947535,7                                 | 8443570,1 | 124,11               | 124,05                | 12,00       | 0,80         |
| P-4 | dz. 300, 160/2 159/2 136/7 138/2 obręb Chmielniki | 1+255    | 5947292,6                                | 8443636,5 | 5947290,6                                 | 8443628,7 | 123,95               | 123,90                | 11,50       | 2 x 1,50     |

III. Zobowiązać uprawnionego do:

1. Zgłoszenia posiadanego urządzenie wodnego do Zarządu Zlewni w Augustowie w celu wpisania do systemu informacyjnego gospodarowania wodami w terminie 60 dni od dnia przystąpienia do użytkowania tego urządzenia.
2. Po zakończeniu robót uporządkować teren w obrębie inwestycji.
3. Ponoszenia odpowiedzialności materialnej za ewentualne szkody powstałe w stosunku do osób trzecich z związku z wykonaniem niniejszej decyzji.

IV. Pozwolenie wodnoprawne nie rodzi praw do nieruchomości i urządzeń wodnych koniecznych do jego realizacji oraz nie narusza prawa własności i uprawnień osób trzecich przysługujących wobec tych nieruchomości i urządzeń.

**Uzasadnienie**

W związku z uwzględnieniem żądania strony w całości na podstawie art. 107 § 4 K.p.a. odstąpiono od uzasadnienia decyzji.

**Pouczenie**

Od niniejszej decyzji służy stronom odwołanie do Dyrektora Regionalnego Zarządu Gospodarki Wodnej w Białymstoku, za pośrednictwem Dyrektora Zarządu Zlewni w Augustowie, w terminie 14 dni od daty jej otrzymania. Zgodnie z art. 127a ustawy z dnia 14 czerwca 1960 r. Kodeks postępowania w trakcie biegu terminu do wniesienia odwołania strona może zrzec się prawa do wniesienia odwołania wobec organu administracji publicznej, który wydał decyzję. Z dniem doręczenia organowi administracji publicznej oświadczenia o zrzeczeniu się prawa do wniesienia odwołania przez ostatnią ze stron postępowania, decyzja staje się ostateczna i prawomocna.

Oplatę w wysokości 449,76 zł (słownie: czterysta czterdzieści dziewięć złotych 76/100) uiszczono na konto RZGW w Białymstoku zgodnie z art. 398 ust. 4 ustawy z dnia 20 lipca 2017r. Prawo wodne (t.j. Dz. U. z 2020 r. poz. 310 z późn. zm.) Adnotacji dokonała Inspektor Joanna Kondracka. Adnotacji dokonała Inspektor Joanna Kondracka.


**Otrzymują (ZPO):**

1. Gmina Suchowola
2. RZGW w Białymstoku
3. Jolanta Winkiewicz
4. Mirosław Winkiewicz
5. Paweł Winkiewicz
6. Teresa Winkiewicz

Adresy w aktach sprawy.

**Do wiadomości:**

1. a/a.



**stała się ostateczna**  
dnia 30.03.2020

Z up. DYREKTORA  
Zarządu Zlewni w Augustowie

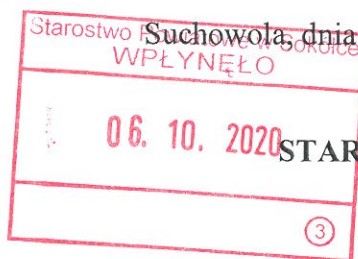
Zbigniew Wielgat  
Kierownik

Biuro Zgod Wodnoprawnych

DYREKTOR  
*[Signature]*  
[Stamp]

.....  
Imię i nazwisko inwestora lub nazwa inwestora  
**BURMISTRZ SUCHOWOLI**  
**16-150 Suchowola**  
**Plac Kościuski 5**  
.....  
(adres)

a/a



października 2020 r.  
miejscowość i data

STAROSTA SOKÓLSKI

## ZGŁOSZENIE

Na podstawie art. 30 ust. 1 ustawy z dnia 7 lipca 1994r. – Prawo budowlane (t.j. Dz.U. z 2020 r. poz. 1333) zgłaszam zamiar budowy

- Przebudowa odcinka drogi gminnej nr 103502B Chmielniki - Domuraty w gminie Suchowola na odcinku o dł. 1 856,39 mb, szer. jezdni 5,5 m, pobocza o szer. 0,75 m polegająca na:
  - wykonanie podbudowy z kruszywa naturalnego stabilizowanego mechanicznie na łącznej powierzchni – 12 994,73 m<sup>2</sup>
  - nawierzchnia z betonu asfaltowego (2 x 4 cm) na powierzchni – 9 281,95 m<sup>2</sup>
  - pobocza żwirowe - 2 784,59 m<sup>2</sup>

Roboty zostaną wykonane systemem zleconym (wykonawca zostanie wyłoniony w drodze przetargu).

(należy tu określić rodzaj obiektu, zakres i sposób wykonania budowy)

na działkach nr geod. **obręb geodez. Domuraty – 399/3, 283/3, 374/1, obręb geodez.**

**Chmielniki – 314, 171/1, 160/2, 159/2, 159/4, 313, 128/2, 127/2, 126/2, 123/3**

o usytuowaniu wg załączonego szkicu sytuacyjnego.

Do budowy zamierzam przystąpić w dniu 30 października 2020 r.

BURMISTRZ

W załączeniu:

.....*Michał Grzegorz Matyskiel*.....  
(podpis wnioskodawcy)

1. Oświadczenie o posiadaniu prawa dysponowania nieruchomością na cele budowlane;
2. Szkice i rysunki;
3. Decyzja o środowiskowych uwarunkowaniach zgody na realizację przedsięwzięcia.

Zgodnie z art. 30 ust. 5 ustawy z dnia 7 lipca 1994 r - Prawo budowlane (t.j. Dz.U. z 2020 r. poz. 1333)  
- zgłoszenia robót budowlanych objętych obowiązkiem zgłoszenia, należy dokonywać przed terminem zamierzonego ich rozpoczęcia.

Do wykonywania robót określonych w zgłoszeniu można przystąpić, jeżeli w terminie 21 dni od dnia doręczenia zgłoszenia właściwy organ nie wniesie, w drodze decyzji sprzeciwu i nie później niż po upływie 3 lat od określonego w zgłoszeniu terminu ich rozpoczęcia.

- Zgodnie z art.42 ust. 3, w przypadku budowy instalacji na gaz płynny z pojedynczym zbiornikiem o poj. do 7m<sup>3</sup> przeznaczonych do zasilania instalacji gazowych w budynkach mieszkalnych jednorodzinnych, Inwestor jest zobowiązany zapewnić objęcie kierownictwa budowy (rozbiórki) lub określonych robót przez osobę posiadającą uprawnienia budowlane w odpowiedniej specjalności.

