

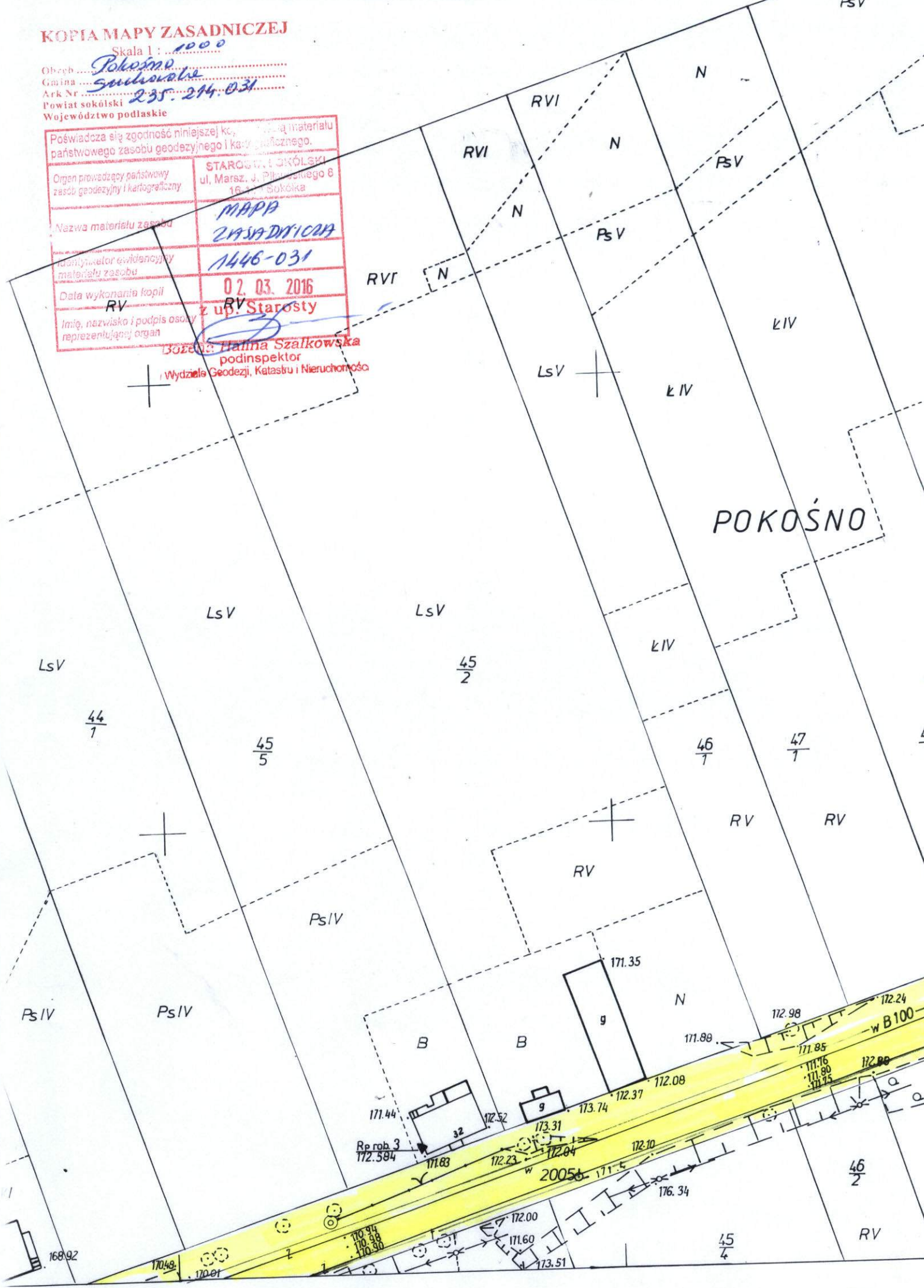
# KOPIA MAPY ZASADNICZEJ

Skala 1 : 1000

Obszar: Pokośno  
Gmina: Szulbów  
Ark. Nr: 235.214.031  
Powiat sokólski  
Województwo podlaskie

Poświadczam zgodność niniejszej kopii z materiałem państwowego zasobu geodezyjnego i kartograficznego.	
Organ prowadzący państwowy zasób geodezyjny i kartograficzny	STAROSTA SOKÓLSKI ul. Marsz. J. Piłsudskiego 8 16-100 Sokółka
Nazwa materiału zasobu	MAPA ZASADNICZA
Identyfikator ewidencyjny materiału zasobu	1446-031
Data wykonania kopii	02.03.2016
Imię, nazwisko i podpis osoby reprezentującej organ	RV Starosty

**BOŻENA Hanna Szalkowska**  
podinspektor  
Wydział Geodezji, Katastru i Nieruchomości



## POKOŚNO

RIV<sup>b</sup>

RIV<sup>a</sup>

RIV<sup>b</sup>

RIV<sup>b</sup>

RIV<sup>b</sup>

POK

$\frac{62}{5}$

$\frac{62}{3}$

63

$\frac{65}{2}$

$\frac{66}{1}$

RIV<sup>a</sup>

RIV<sup>a</sup>

RIV<sup>a</sup>

RIV<sup>a</sup>B

$\frac{61}{1}$

RIV<sup>b</sup>

$\frac{60}{1}$

181.15

$\frac{65}{3}$

g

RIV<sup>a</sup>B

181.25

$\frac{62}{6}$

181.90

g

182.13

2002

43

181.45

w

181.09

w

182.07

w

182.11

178.50

178.62

179.10

180.66

181.46

181.46

435

2

181.60

181.68

181.46

181.46

181.46

181.46

181.46

181.46

176.26

177.79

177.39

177.75

177.75

177.75

177.75

178.44

178.44

178.44

178.44

178.44

178.44

178.44

178.44

178.44

178.44

178.44

178.44

178.44

178.44

178.44

178.44

178.44

178.44

178.44

178.44

178.44

178.44

178.44

176.20

176.44

176.44

176.44

176.44

176.44

176.44

176.44

176.44

176.44

176.44

176.44

176.44

176.44

176.44

176.44

176.44

176.44

176.44

176.44

176.44

176.44

176.44

176.44

176.44

176.44

176.44

176.44

176.44

176.44

175.64

$\frac{59}{2}$

$\frac{60}{2}$

$\frac{61}{2}$

RIV<sup>b</sup>

RIV<sup>b</sup>

RIV<sup>b</sup>

g

B

$\frac{62}{2}$

g

g

g

g

g

g

g

g

g

g

g

g

g

g

g

g

g

g

g

g

g

g

g

g

g

g

g

g

g

g

g

g

g

g

g

g

g

g

g

g

g

g

g

g

g

g

g

g

g

g

g

g

g

g

g

g

g

g

g

g

g

g

g

g

g

g

g

g

g

g

g

g

g

g

g

g

g

g

g

g

g

g

g

g

g

g

g

g

g

g

g

g

g

g

g

g

g

g

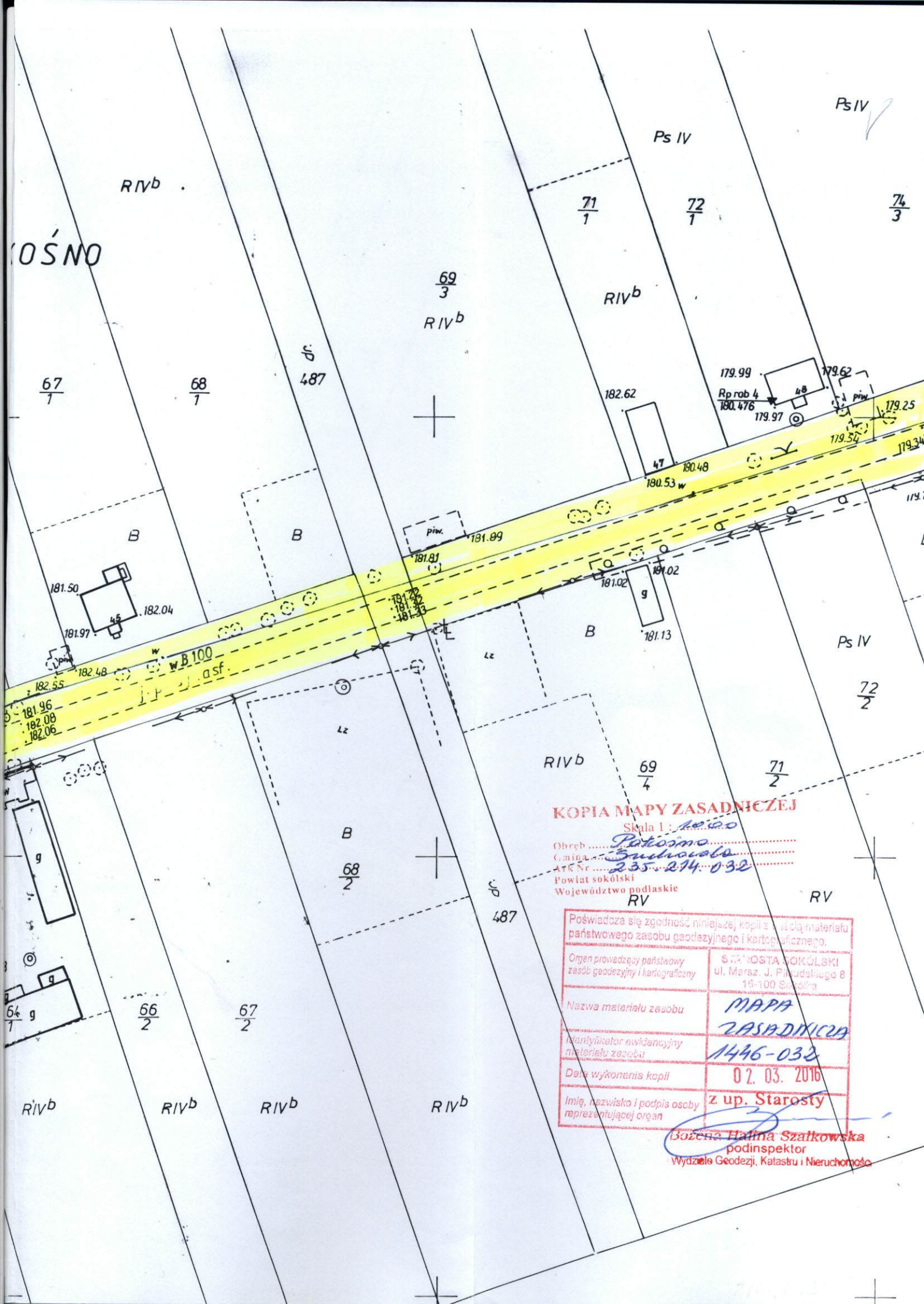
g

g

g



KOŚNO



**KOPIA MAPY ZASADNICZEJ**

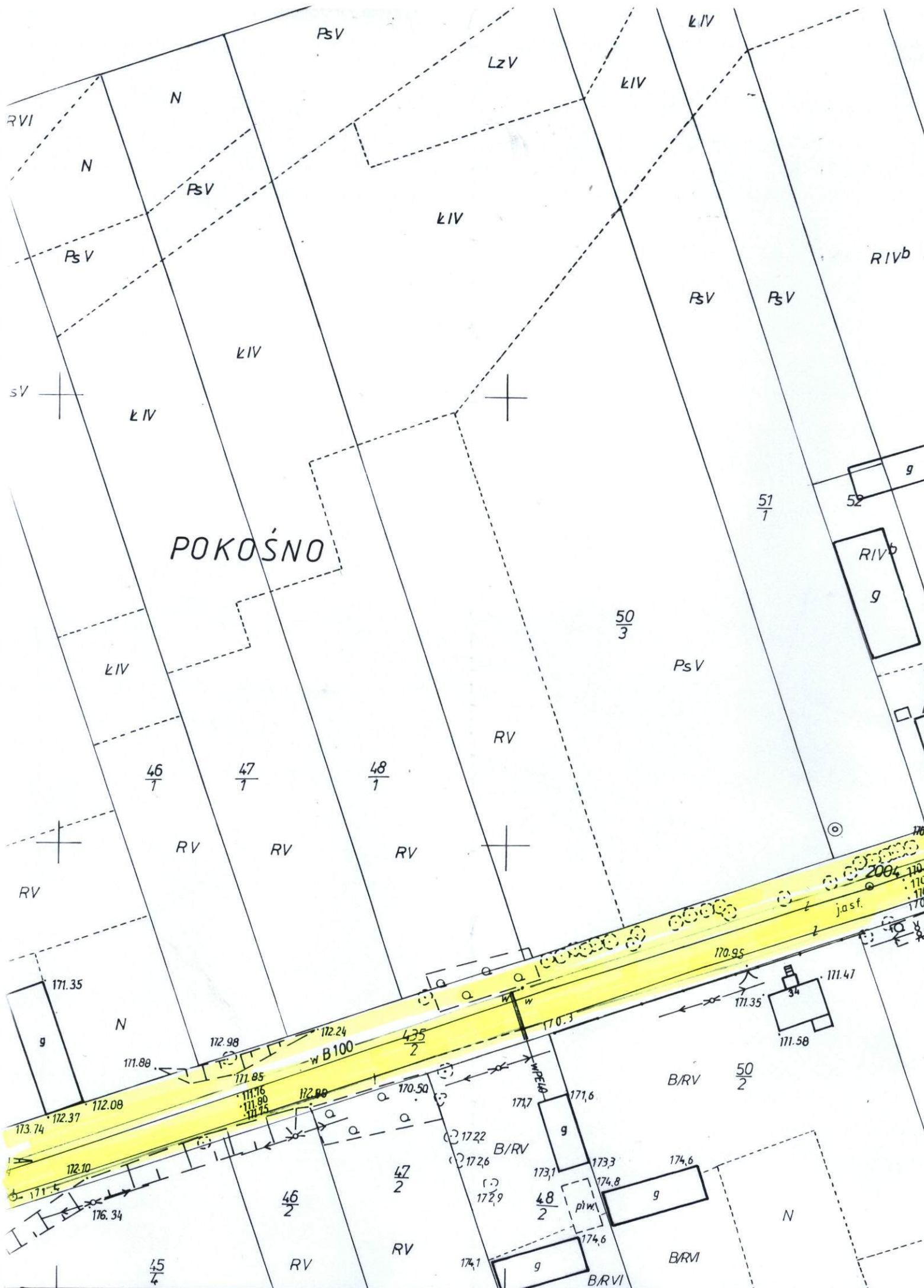
Skala 1 : 10.00

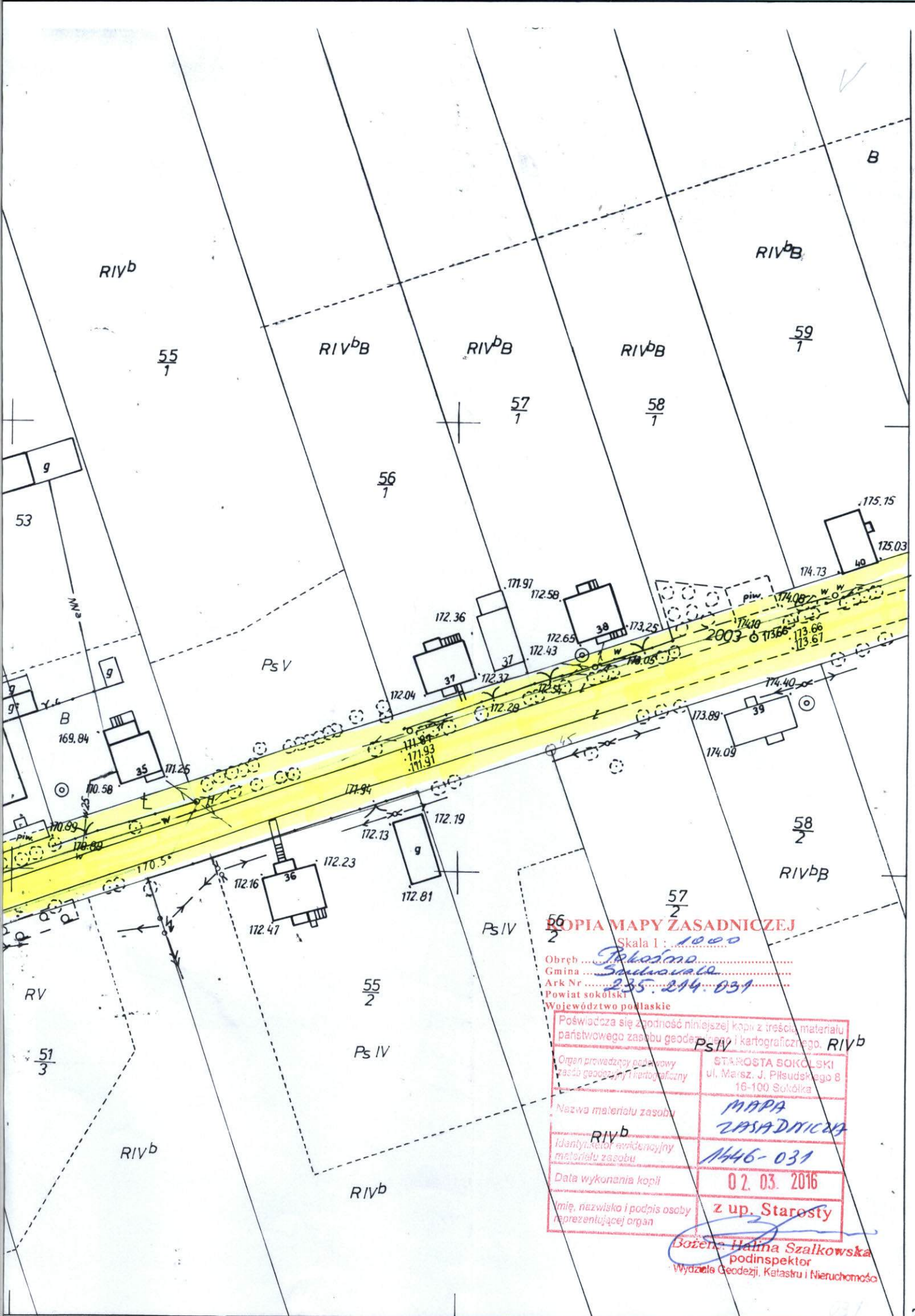
Obręb ..... Pokośno .....  
 Gmina ..... Sudziało .....  
 Ark. Nr ..... 235.214.032 .....  
 Powiat sokólski  
 Województwo podlaskie

Poświadczam się zgodność niniejszej kopii z oryginałem materiału państwowego zasobu geodezyjnego i kartograficznego.	
Organ prowadzący państwowy zasób geodezyjny i kartograficzny	STAROSTA SOKÓLSKI ul. Marsz. J. Piłsudskiego 8 16-100 Sokółka
Nazwa materiału zasobu	MAPA ZASADNICZA
Identyfikator ewidencyjny materiału zasobu	1446-032
Data wykonania kopii	02.03.2016
Imię, nazwisko i podpis osoby reprezentującej organ	z up. Starosty

*Bożena Halina Szatkowska*  
 podinspektor  
 Wydział Geodezji, Katastru i Nieruchomości







**KOPIA MAPY ZASADNICZEJ**

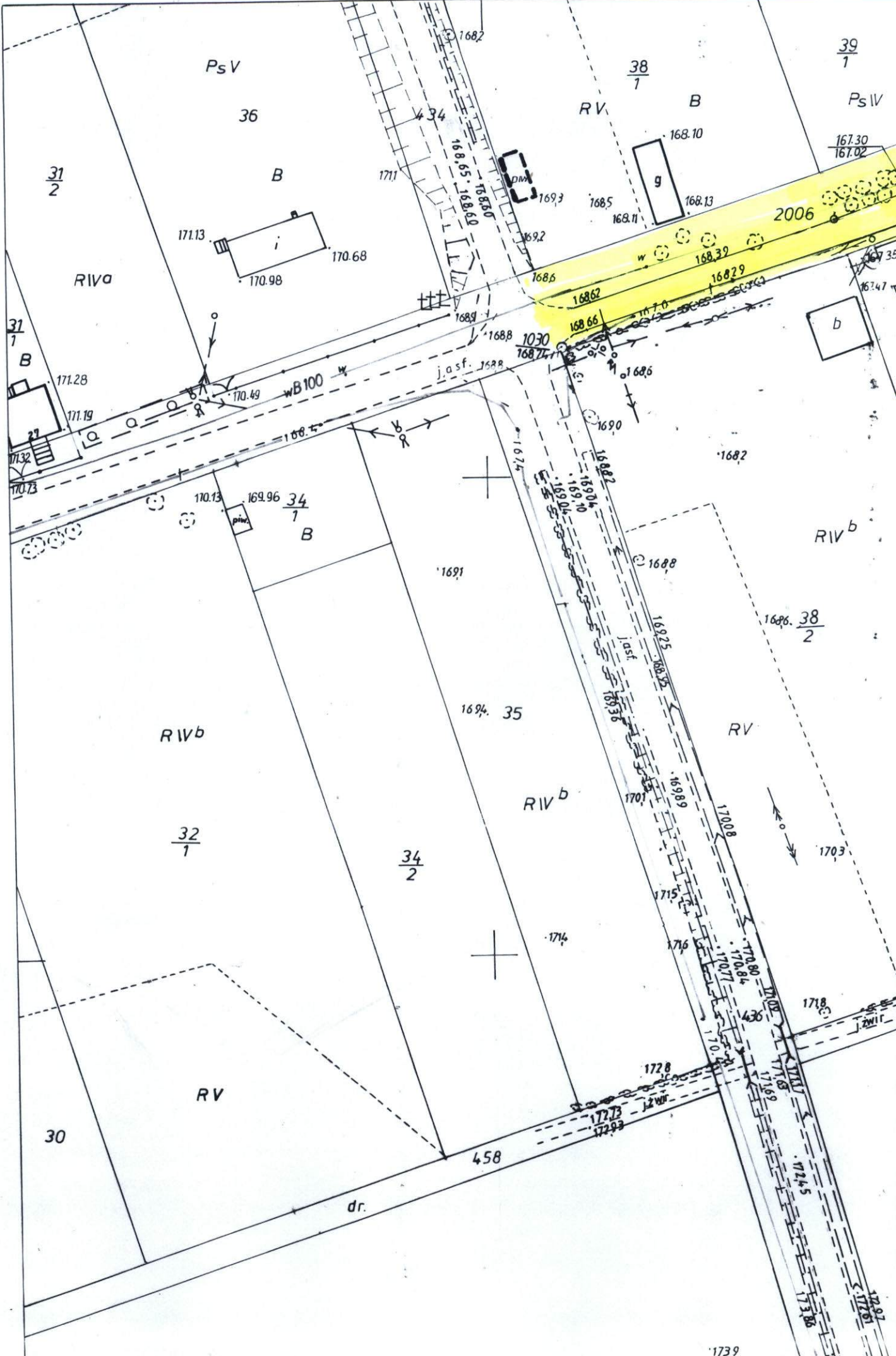
Skala 1 : 1000

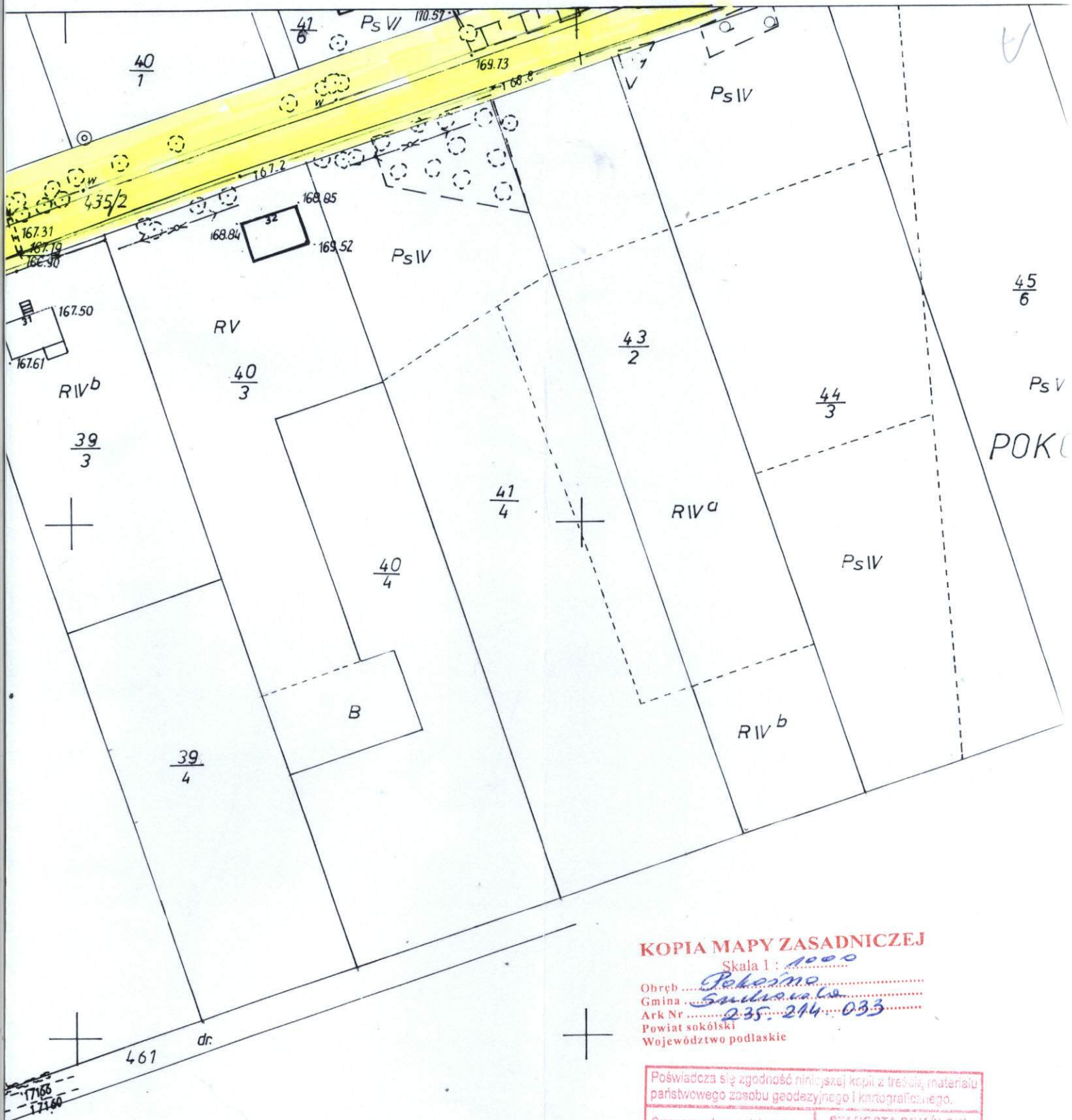
Obręb ..... *Plaszyno* .....  
 Gmina ..... *Sukówka* .....  
 Ark Nr ..... *235-214-031* .....  
 Powiat sokolski  
 Województwo podlaskie

Poświadczam się zgodność niniejszej kopii z treścią materiału państwowego zasobu geodezyjnego i kartograficznego	
Organ prowadzący podstawowy zasób geodezyjny i kartograficzny	STAROSTA SOKOLSKI ul. Marsz. J. Piłsudskiego 8 16-100 Sukówka
Nazwa materiału zasobu	<i>MAPA ZASADNICZA</i>
Identyfikator ewidencyjny materiału zasobu	<i>M46-031</i>
Data wykonania kopii	<i>02.03.2016</i>
Imię, nazwisko i podpis osoby reprezentującej organ	<b>z up. Starosty</b>

*Bożena Halina Szalkowska*  
 podinspektor  
 Wydział Geodezji, Katastru i Nieruchomości







**KOPIA MAPY ZASADNICZEJ**

Skala 1 : 1000

Obręb ..... *Rehoczno* .....  
 Gmina ..... *Smardzów* .....  
 Ark Nr ..... *035 214 033* .....  
 Powiat sokółski  
 Województwo podlaskie

Poświadczam się zgodność niniejszej kopii z treścią, materiału państwowego zasobu geodezyjnego i kartograficznego.	
Organ prowadzący państwowy zasób geodezyjny i kartograficzny	STAROSTA SOKÓLSKI ul. Marsz. J. Piłsudskiego 8 18-100 Sokółka
Nazwa materiału zasobu	<i>MAPA ZASADNICZA</i>
Identyfikator ewidencyjny materiału zasobu	<i>1446-033</i>
Data wykonania kopii	<i>02.03.2016</i>
Imię, nazwisko i podpis osoby reprezentującej organ	<i>up. Starosty</i>

*Bożena Halina Szalkowska*  
 podinspektor  
 Wydział Geodezji, Katastru i Nieruchomości

R I V b

.1723